

# Soloppgang på høyfjellet

Fannaråken, Norges høyest beliggende turistforeningshytte, 2067 meter over havet.

TEKST OG FOTO: SIMEN BERG


**N** Det var en årelang drøm, som utallige ganger hadde blitt torpedert av dårlige værmeldinger og mangel på turfølgje. Men nå, en kveld i juli, skulle den bli virkelighet.

Etter litt tidlig arbeidsslutt på fredagen, rekker jeg en kaffe og en sjokolade på Turtagrø Hotell før avmarsj klokka ni på kvelden. Det er mitt aller første besøk i området, og jeg vet fint lite om hva som venter meg, annet enn at det er snakk om en luftig hytte, og at det foregår i det ville fjellområdet Hurrungane. Temperaturen tilsier shorts og t-skjorte på grusveien

innover Helgedalen. Etter rundt tre kilometer begynner stigninga, og jeg får første smakebit av utsikten som skal være med meg på resten av turen. På motsatt side av Fannaråken ligger nemlig Skagastølstindane og Styggedalsmassivet. Hengebreene klammer seg fast i opptil 2300 meters høyde, og jeg føler meg veldig liten her jeg snegler meg opp den bratte stien. Det er ikke en lyd å høre. Vinden har lagt seg, og alt som bryter stillheten er mine skritt i grusen. Klokka nærmer seg leggetid, og på et luftig parti balanserer stien innom eggen,



Billedtekst settes inn, billedtekst settes inn, billedtekst settes inn, billedtekst settes inn.



sånn at jeg får se mer av Jotunheimen. Jeg skvetter nesten når jeg ser den store månen over toppene langt der borte. I motsetning til meg, er den snart full denne fredagskvelden. Sammen med den lyse sommernatta kaster den et trolsk lys på kuskinnmønsteret som snøflekken lager rundt meg. Vel oppe ved hytta treffer jeg

kun to fotografer som prøver å fange månen ved hjelp av lange lukkeråpninger og medbrakt kamerastativ. Det er en utrolig sommernatt på Norges tak. Panoramautsikten rommer alt fra Sognefjorden ved Skjolden, til Galdhøpiggen og den klassiske klatretoppen Store Skagastølstind, som er den tredje høyeste i Norge.

Selv for et b-menneske er det ikke vanskelig å motivere seg for å stå opp for å få med seg soloppgangen som bare er noen få timer unna. Det sier seg selv at det kan bli lenge til neste gang anledningen byr seg. Jeg sover blytungt, men redningen min blir hengslene på hyttedøra som skriker som besatt når noen andre av gjestene skal ut



i samme ærend som meg. Opplevelsen med de første solstrålene i dette miljøet er et minne for livet, og umulig å beskrive med ord.

Etter noen nye og sårt tiltrengte timers søvn i den siste ledige senga på hytta, er det på tide å nyte sola i hytteveggen og se på tilstrømminga av dagsturister. Noen kommer i taulaget fra

Sognefjellshytta, mens de andre kommer fra Turtagrø som meg.

Mitt turmål for dagen er Skogadalsbøen i Utladalen. Klokka blir nærmere to før jeg kommer meg av gårde. Jeg forlater den golve steinørkenen på den flate Fannaråken, og finner en del snøfelter å skli på i retning Keisarpasset. Der begynner den grønne






sommeren som jeg nesten hadde glemte etter en dag i høyden. Til å begynne med er det bare gress og lyng som farger landskapet. Hengebreene er fortsatt tett på og gir en voldsom kontrast til det varme ettermiddagslyset her nede.

Det sildrer friskt i bekkene ved siden av stien, og fjellbjørkene blir stadig høyere ettersom Utladalen nærmer seg. Vel framme på Skogadalsbøen er det tid for siste bordsetning og en bedre treretters middag. Etter en dag med hardt kroppsarbeid smaker pilsen fantastisk godt.

Dag tre står turen til Sognefjellshytta på programmet. Høysommeren slår til for fullt, og igjen er det en vandring med kontrasten mellom det spektakulært frodige miljøet rundt Skogadalsbøen og høyfjellet med snø og totusenmeterstopper over alt. Jeg føler at jeg rusler i et postkort som jeg gjerne skulle ha sendt til alle jeg kjenner.

På Sognefjellshytta rekker jeg ikke å få av meg sekken før en tysk bobil har tilbudt meg skysst tilbake til bilen på Turtagrø.



Billedtekst settes inn, billedtekst settes inn, billedtekst settes inn, billedtekst settes inn.

## Sonnenaufgang im Hochgebirge

**DE** Fannaråk - hier finden wir die höchst gelegene Hütte des Norwegischen Touristenvereins (DNT), 2067 Meter über dem Meer.

Es war ein jahrelang gehegter Traum, der unzählige Male an schlechten Wettervorhersagen und fehlenden Begleitern gescheitert ist. Aber nun, eines Abends im Juli, sollte er verwirklicht werden.

Nach etwas vorgezogenem Feierabend am Freitag kriege ich gerade noch einen Kaffee und ein Stück Schokolade im Hotel Turta-

grø, bevor es abends um neun losgeht. Es ist mein erster Ausflug in dieses Gebiet, und ich habe reichlich wenig Ahnung, was mich hier erwartet, außer dass von einer "luftigen" Hütte die Rede ist und von einer Tour ins wilde Berggebiet Hurrungane. Die Temperatur erlaubt es, talaufwärts auf dem Schotterweg im Helgedal Shorts und ein T-Shirt zu tragen. Nach rund drei Kilometern beginnt die Steigung, und ich erlebe die erste Kostprobe der Aussicht, die sich mir auf der weiteren Tour bieten wird. Gegenüber vom Fannaråk liegen nämlich die Bergmassive Skagastølstindane und Styggedal.

Hängegletscher klammern sich in bis zu 2300 Meter Höhe fest, und ich fühle mich klein hier unten den steilen Pfad erklimmend. Kein Laut ist zu hören. Der Wind hat sich gelegt, und das Einzige, was die Stille unterbricht, ist das Knirschen meiner Schritte auf dem Kies. Es ist schon fast Schlafenszeit, als der Pfad in luftiger Höhe auf das Plateau einbiegt, wo ich mehr von Jotunheimen zu sehen bekomme. Ich schrecke fast zusammen, als ich den großen Mond hoch oben über den Gipfeln sehe. Im Gegensatz zu mir ist er an diesem Freitagabend fast voll. In der hellen Sommernacht wirft er

ein gespenstisches Licht auf die Schneeflecken rings um mich her.

Oben bei der Hütte angelangt, treffe ich nur zwei Fotografen. Sie versuchen, mit langen Belichtungszeiten und mit Hilfe der mitgebrachten Kamerastative den Mond einzufangen. Es ist eine unglaublich schöne Sommernacht im norwegischen Hochgebirge. Die Panoramaaussicht reicht vom Sognefjord bei Skjolden bis zum Galdhøpiggen und dem Großen Skagastølstind, dem dritthöchsten Berg Norwegens mit seiner klassischen Kletterfelswand.

Selbst einem Nachtmenschen wie mir fällt es nicht schwer, sich vorzunehmen, früh aufzustehen, um den in wenigen Stunden bevorstehenden Sonnenaufgang zu erleben. Es kann lange dauern, bis sich wieder einmal eine solche Gelegenheit bietet. Zunächst jedoch falle ich in bleitiefen Schlaf, meine Rettung sind die Türangeln, die jedesmal quietschen wie verrückt, wenn jemand raus muss aus ähnlichen Gründen wie ich. Das Erlebnis der ersten Sonnenstrahlen hier oben bleibt ein Leben lang im Gedächtnis haften und ist unmöglich in Worte zu fassen.


Nach ein paar dringend benötigten Stunden Schlaf in dem einen freien Bett der Hütte ist es Zeit, die Sonne an der Hüttenwand zu genießen und den Strom der Tagesausflügler zu beobach-

ten. Einige kommen in Seilschaften von der Sognefjellhütte rüber, andere kommen von Turtagrø her.

Mein Tagesausflugsziel ist Skogadalsbøen, eine bewirtschaftete Hütte im Utladal. Es ist schon fast zwei Uhr, als ich endlich aufbreche. Ich verlasse die kahle Steinwüste auf dem Fannaråkplateau und finde ein paar Schneefelder, auf denen ich mich Richtung Keisarpass hinuntergleiten lasse. Dort beginnt der grüne Sommer, den ich nach einem Tag in der Höhe fast vergessen hatte. Zunächst sind es nur Gräser und Heidekraut, die ein wenig Farbe in die Landschaft bringen. Die Hängegletscher sind immer noch ganz nah und stehen in enormem Kontrast zu dem warmen Nachmittagslicht hier unten.

Munter rieseln die Bächlein neben dem Pfad, und die Fjellbirken werden immer höher, je weiter man talwärts kommt. Schließlich bei Skogadalsbøen angelangt, ist es höchste Zeit, Essen zu bestellen. Ich gönne mir ein besseres, dreigängiges Menü, und nach einem Tag harter körperlicher Anstrengung schmeckt das Pils fantastisch gut.

Am dritten Tag steht eine Tour zur Sognefjellhütte im Programm. Es ist mitten im Hochsommer, und wieder ist es der Kontrast zwischen der spektakulären üppigen Umgebung von Skogadalsbø-



en und dem schneebedeckten Hochgebirge mit zweitausend Meter hohen Gipfeln, der mich stark beeindruckt. Ich habe das Gefühl, in einer Ansichtskarte herumzuspazieren, die ich gern allen Bekannten schicken würde.

Auf der Sognefjellhütte habe ich noch nicht einmal den Rucksack abgelegt, als mir der Fahrer eines deutschen Wohnmobils schon eine Mitfahrgelegenheit anbietet - zurück nach Turtagrø, wo mein Auto steht.



Billedtekst settes inn, billedtekst settes inn, billedtekst settes inn, billedtekst settes inn, billedtekst settes inn, billedtekst settes inn.

## Mountain sunrise

**GB** At 2,067 metres above sea level, Fannaråken lies higher than any other mountain cabin belonging to the Norwegian Mountain Touring Association (DNT).

It was a long-standing dream, which had been scuppered countless times by bad weather forecasts or a lack of walking companions. But now, one July evening, that dream was going to come true.

After finishing work early on Friday, I have time for a coffee and a bar of chocolate at Turtagrø Hotel, before setting off at nine o'clock in the evening. This is my first visit to the area, and I have very little idea what is in store for me - other than that I am heading for a high-rise cabin and that I will be walking through the wild Hurrungane mountains. Heading down the gravel path along the Helgedalen valley, the temperature dictates shorts and a t-shirt. After around three kilometres the path starts to climb, and I get a foretaste of the view that will be with me for the rest of the trip. On the other side of Fannaråken lie the peaks of Skagastølstindane and Styggedalsmassivet. The hanging glaciers cling to the mountainside at up to 2,300 metres above sea level, and I feel very small as I wind my way up the steep pathway. There is not a sound to be heard. The wind has dropped, and all that breaks the silence is the crunch of my own boots on the gravel. It is almost bedtime, and at one exposed point the path balances on the cliff edge, giving me a better view of Jotunheimen. It almost makes me jump to see the huge moon suspended over the distant peaks. It is almost full, and casts an enchanted glow over the patches of snow dotted all around me, which in the light summer night make the landscape look like the hide of a Friesian cow.

The only other occupants of the cabin are two photographers. They are trying to capture the moon with the help of long exposure times and a tripod they have brought with them. It is an incredible summer night on Norway's roof. The panorama view stret-



Billedtekst settes inn, billedtekst settes inn, billedtekst settes inn, billedtekst settes inn, billedtekst settes inn, billedtekst settes inn.

ches from Sognefjorden at Skjolden to Galdhøpiggen and the classic climbing peak Store Skagastølstind, the third highest in Norway.

Even for a night owl, it is not hard to motivate one's self to get up in time for the dawn, which is just a few hours away. It may be a long time until the next opportunity comes along. I sleep like a log, but am saved by the hinges of the cabin door, which squeak infernally every time anyone goes out for the same reason that I do. Experiencing the first rays of the sun from up here is something



## Fannaråk Cottage

DNTs Fannaråkhytta ligger fem meter under toppen Fannaråken på 2069 meter. Det er med god margin Norges høyeste overnattingsmulighet. Utsikten til Hurrungane og Jotunheimen for øvrig er formidabel. Hytta er et yndet dagstur mål, men i høysesongen er gjerne de 34 sengene fylt opp, sånn at madrassene på gulvet må fram.

Den enkleste sommerturen til Fannaråkhytta går fra Turtagrø Hotell (884 moh) på oppunder fire timer. Fra Sognefjellshytta må man gå over bre med fører, en tjeneste som drives i juli og august. Hytta er åpen fra slutten av juni til begynnelsen av september.

Skogadalsbøen (883 moh) i den frodige Utladalen når du på rundt fem timer fra Fannaråken. I sommersesongen er det 87 senger der.

Turen videre derfra er åpen. Fra både Øvre Årdal (Hjelle) og Sognefjellshytta (begge 5-6 timer) går det buss til Turtagrø hvis man har bil der. Eventuelt kan du gå til Tynholmen for transport derfra (7 timer).

Die Fannaråkhütte des DNT (Den Norske Turistforeningen) liegt fünf Meter unterhalb des Fannaråk-Gipfels in 2069 Meter Höhe. Das ist mit Abstand die höchst gelegene Unterkunft Norwegens. Die Aussicht über Hurrungane und Jotunheimen ist fantastisch. Die Hütte ist ein beliebtes Tagesausflugsziel, aber in der Hochsaison sind die 34 Betten oft belegt, so dass man mit Matratzen auf dem Boden Vorlieb nehmen muss.

Die einfachste Sommertour zur Fannaråkhütte beginnt beim Hotel Turtagrø (884 Meter hoch) und dauert fast vier Stunden. Von der Sognefjellhütte aus muss man Gletscher überqueren, wofür im Juli und August Gletscherführer Dienst tun. Die Hütte ist Ende Juni bis Anfang September geöffnet.

Die Tour nach Skogadalsbøen (883 Meter hoch) im naturschönen Utladal dauert vom Fannaråk aus ungefähr fünf Stunden. Diese Hütte hat in der Sommersaison 87 Betten. Der weitere Weg steht offen. Von Øvre Årdal (Hjelle) und von der Sognefjellhütte (beides 5-6-stündige Touren) fahren Busse nach Turtagrø, wo vielleicht das eigene Auto steht. Eventuell kann man nach Tynholmen gehen (7 Stunden) und dort Anschluss mit öffentlichen Verkehrsmitteln finden.

DNT's Fannaråk cabin is just five metres below the Fannaråken peak at 2,069 metres above sea level. It is Norway's highest altitude accommodation by a good margin. The view to Hurrungane and the rest of Jotunheimen is fantastic. The cabin is a popular destination for one-day walking tours, but during the high season the 34 beds are often full, in which case it is a matter of putting mattresses on the floor.

The easiest summer walk to the Fannaråk cabin starts at Turtagrø Hotell (884 m) and takes just under four hours. From the Sognefjell cabin you have to traverse a glacier with a guide, a service provided in July and August. The cabin is open from the end of June until the beginning of September.

Skogadalsbøen (883 m) lies in the lush Utladalen valley, and can be reached in around four hours from Fannaråken. There are 87 beds available during the summer season.

The walking opportunities from here are wide. From both Øvre Årdal (Hjelle) and the Sognefjell cabin (both 5-6 hours) a bus goes to Turtagrø, if you have left your car there. Otherwise, you can walk to Tynholmen for transport from there (7 hours).

[www.turistforeningen.no](http://www.turistforeningen.no)  
[www.turtagro.no](http://www.turtagro.no)  
[home.no.net/fanaraak/](http://home.no.net/fanaraak/)  
[www.skogadalsboen.com/](http://www.skogadalsboen.com/)  
[www.sognefjellet.no](http://www.sognefjellet.no)



Billedtekst settes inn, billedtekst settes inn, billedtekst settes inn, billedtekst settes inn.

that will stay with me for ever and is impossible to put into words.

After a few hours sorely needed sleep in the cabin's only available bed, it is time to enjoy the sunshine from the shelter of the cabin wall and watch the arrival of the day trippers. Some arrive roped together from the Sognefjell cabin, while others come up from Turtagrø.

The destination for my day's hike is Skogadalsbøen in Utladalen. It is almost two o'clock before I set off. I leave the barren, stony desert of the flat Fannaråken and find some snowfields to slide down in the direction of Keisarpasset. I am back to the green summer which I had almost forgotten after a day at altitude. To begin with it is just grass and heather that colours the landscape. The hanging glaciers are still close by and provide a huge contrast to the warm afternoon light down here.

The streams beside the path are in full flow, and the mountain birch get steadily taller as I move down towards Utladalen. I arrive at Skogadalsbøen just in time for dinner, and enjoy a rather good three-course meal. After a day of hard physical effort, a beer goes down very nicely.

Day three sees me heading for the Sognefjell cabin. It is high

summer and again it is the contrast between the spectacularly lush environment around Skogadalsbøen and the snow covered mountains rising up to 2,000 metres that makes an impression. I feel like I am strolling about in a postcard that I wouldn't mind sending to everyone I know.

When I arrive at the Sognefjell cabin I don't even have time to take off my backpack before some Germans in a camper van offer me a lift back to my car at Turtagrø.

